

Немецкие поселения на территории Приднестровья

Приднестровье - это узкая полоса левого берега общей площадью 4, 163 тыс. кв. км. ПМР как государство возникло на фоне отделения Молдавии и распада СССР, дата провозглашения 2 сентября 1990 год.

На данный момент в республике проживала 730 000 населения. Если проследить динамику проживания населения на приднестровской земле, то она выглядит следующим образом (см. табл.1):

Табл. 1.
Количественный состав населения на территории Приднестровья

1990	1993г.	1996	2004	2011	2012	2013	2014	2015	2017	2018
730 000	712 500	696 100	555 347	513,4	509,4	505,2	500,7	475,1	469 000	467390

Это, в основном, потомки суворовских солдат, запорожских казаков и молдавских «волонтиров» (так назывались молдаване, сражавшиеся в рядах русской армии во время русско - турецких войн XVIII - XIX вв).

История заселения Приднестровья первобытными людьми насчитывает как минимум 1 миллион лет, что подтверждено обнаруженными в 2010 и 2012 году стоянками древнего человека олдувайской культуры [6].

С древних времён данная территория была населена тирагетами (фракийское племя) [1].

В античную эпоху территория Приднестровья была населена фракийцами и скифами.

В1242 году Южное Приднестровье стало частью Золотой Орды, с конца XV века вошло в Крымское ханство.

В 1792 году Южное Приднестровье было уступлено России Османской империей.

С конца XVIII века Российская империя осуществляла заселение этого региона для защиты своей юго-западной границы. Но левобережье Днестра не входило в состав Молдавии, оставаясь во владении Крымского ханства.

Оно отошло к России в 1791 году, и стало Тираспольским уездом Херсонской губернии.

Первая половина XIX века была периодом наиболее интенсивной колонизации Тираспольского уезда.

Только в 1836-1857 гг. сюда переселилось более 19 тыс. жителей разных губерний Российской империи, главным образом украинских. Переселенцы либо образовывали новые населенные пункты, либо оседали в существовавших.

Итак, в 1859 году, в канун буржуазных реформ, территория Приднестровья была уже многонациональной: украинцы здесь составляли 36 880 человек, молдаване – 27 720, русские 5 890, болгары – 4 360, евреи – 1 400, поляки – 650, греки – 50 человек, а в целом по уезду в Южном Приднестровье проживало 85 500 человек, из них немцев — 8 550.

Поэтому **темой данного исследования** являются немецкие поселения на территории Приднестровья.

Актуальность определяется недостаточной разработанностью вопроса о немецких поселениях на территории Приднестровья.

Целью является проследить в историческом разрезе (диахронически) факт проживания немцев на территории Приднестровья, начиная с 1859 г., момента их переселения с родных немецких земель, и по сегодняшний день.

Цель обосновывает решение следующих **задач**:

1. Изучить историческую литературу и интернет - источники о заселении Приднестровья с 1859 г. в канун происходящих в России буржуазных реформ.

2. На основании изученных исторических данных составить диаграмму, показывающую продвижение немцев по приднестровской земле с 1859 г. по сегодняшний день.

По официальным демографическим данным, этнический состав жителей Тираспольского уезда в 1905 году, насчитывавший 28 951 человек, распределился по убывающим величинам: украинцы – 97 176 человек,

молдаване – 71 367, русские – 46 648, евреи – 26 138, болгары – 10 847, поляки – 2 117, армяне – 487, белорусы – 406, немцы – 28 951 [7].

К началу XX века доля немцев Тираспольского уезда Херсонской губернии составляла 4,1% от общей численности населения Приднестровья, молдаван - дошла до 64,2 тыс., их удельный вес в этническом составе населения составлял 42,3%. Доля других этнических групп составляла: украинцев - 21,2%, русских - 14,2%, евреев - 9,2%, болгар - 3,3% (см. рис. 1).

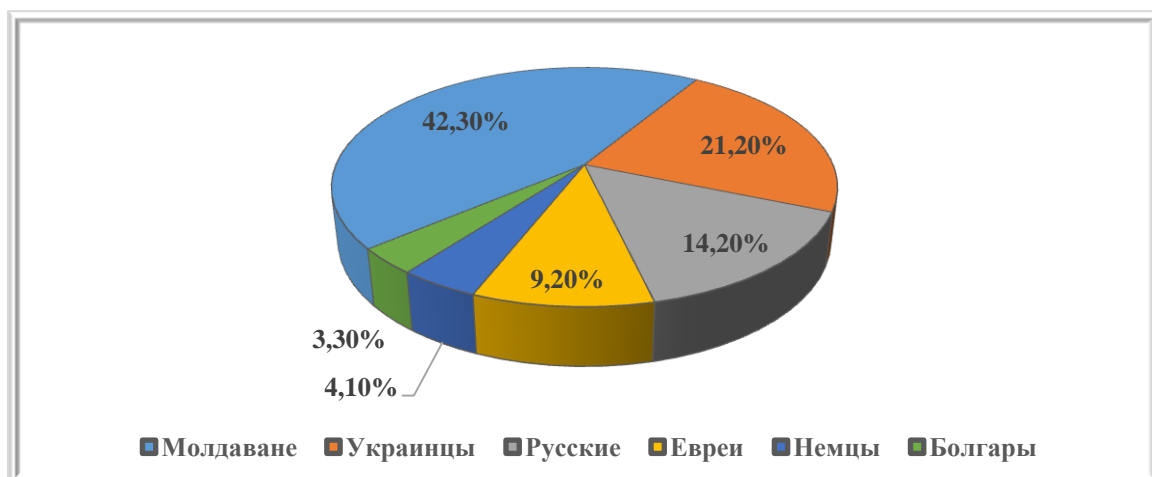


Рис. 1. Процентное соотношение населения Тираспольского уезда к началу 20 века

Российские власти поощряли миграцию в Приднестровье болгар, русских, украинцев, евреев, армян, греков и молдаван и **немцев**.

Остановимся более подробно на **немцах**, проживавших в Приднестровье в течение исторического периода с 90-х годов XVIII в. до начала XX в.

На казенные земли колонисты прибывали из Баварии, Пруссии, Вюртемберга, Эльзаса и других мест [2].

Согласно специальному законодательству правительства Александра I, в начале XIX в. переселенцы из германских земель получали материальные и денежные пособия, а также разного рода налоговые льготы и привилегии. Этим преследовались конкретные цели: быстрее освоение необжитых угодий.

Александр I лично покровительствовал им «в удобном и надежном устройстве», поэтому уровень жизни немцев-мигрантов был более высоким, чем у их соплеменников в Бессарабии.

Первоначально поселенцев разместили в Григориополе, а в 1809 г. им выделили землю на склонах балки Чёрной, именно тогда поселение получает название Глюксталь (Glückstal), что переводится с немецкого, как «долина счастья». К 1818 г. к ним присоединились немецкие переселенцы из Баварии, Пруссии, Вюртемберга, Эльзаса, Силезии, Венгрии. Иммигранты получили от царского правительства крупные земельные наделы, ссуды, налоговые льготы, освобождены от воинской повинности. Эти преференции позволили создать крепкие аграрные общины.

К началу реформ колонии достигли высокого уровня развития агрокультуры и благосостояния жителей. Глюксталь насчитывал 3 тыс. жителей и был центром одноименной волости с населением 7 тыс. человек, которые проживали в соседних немецких колониях Нейдорф, Бергдорф, Кассель. Колонисты отличались трудолюбием и аккуратностью, строили большие каменные дома, покрывали их цветной черепицей, устанавливали резные деревянные двери и оконные рамы. Построили лютеранскую церковь.

В основном немецкие «колонисты» Приднестровья занимались выращиванием зерновых культур.

В 1871 году немецкие поселенцы были приравнены в правах со всеми гражданами России. Введение 6-летней обязательной службы в армии привело к иммиграции около 131 тысячи человек в период с 1871 по 1915. Немцы уезжали в США, Канаду, Аргентину и Бразилию. После того как национал-социалисты в 1933 году захватили власть в Германии, немецких поселенцев стали подозревать в шпионаже и контрреволюционном заговоре. Многие немецкие семьи были подвержены арестам и ссылкам. По переписи населения МАССР (Приднестровья) от 1939 процент этнических немцев составлял 2% или 12 тысяч человек.

В 40-е годы в Херсонской губернии насчитывалось 41 селение колонистов-крестьян, которые прочно освоились на Причерноморских землях. Из этого числа 5 селений находилось в Тираспольском уезде – Глюксталь (Глинное, 1805 г.), Нейдорф (Караманово, 1809 г.), Кассель, Бергдорф (Колосово), Гофнунгсталь, где проживали 4 680 человек, а выделенный им земельный фонд достигал 30 тыс. десятин.

Жили немецкие колонисты общинами, имели специфическое административное устройство и управление, придерживались традиционных норм в общинной жизни и хозяйственной деятельности. По этническому признаку колонии характеризовались однотипностью.

После Второй Мировой войны большинство немецких поселенцев было сослано в Казахстан, откуда они вернулись лишь в 80-х годах. После развала СССР большинство немецких поселенцев мигрировало в Германию и Северную Америку.

К концу 50-х годов численность колонистов достигла 9 тыс. человек, Помимо этого, 560 человек распределились в более мелких селениях и хуторах за пределами колоний.

Немецкий язык оставался на протяжении всего времени пребывания поселенцев (до 1944 года) языком общения в колониях Глюксталь, Нойдорф и Бергдорф.

Сохранению немецкого языка очень способствовала церковь, вокруг которой развивалась вся культурная жизнь.

Есть в Приднестровье еще одна колония, которая входила в состав местечка Каменка. Это селение называлось Антуанетовкой (**Антоновкой**), по имени супруги П. Х. Витгенштейна.

В конце 50-х годов XIX в. численность жителей Каменки составляла 263 человека. Основная часть населения была представлена виноградарями и виноделами, привлеченными из германских земель. Они заключали специальные контракты с владельцем местечка и пользовались выделенными им земельными угодьями.

По итогам переписи населения 2004 года в Приднестровье зарегистрирован 2 071 человек немецкой национальности, что составляет 0,4 % от всего населения региона.

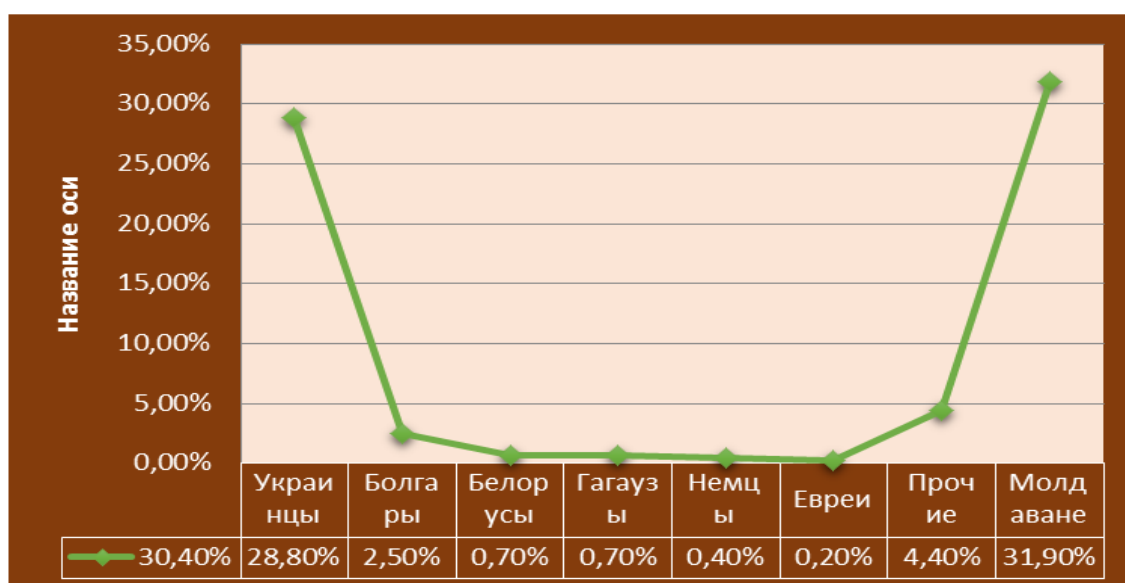


Рис.2. Этнический состав Приднестровья в 2004 году.

Этнический состав ПМР 2004г.:

молдаване(31,9 %), русские(30,4 %), украинцы(28,8 %),болгары (2,5 %), белорусы (0,7 %), гагаузы(0,7 %), немцы (0,4 %), евреи (0,2 %) и прочие (4 %).

Из них немцев по районам ПМР по состоянию переписи на 2004 год (см. рис.2) [5]:

Табл. 2.

Процентный состав немцев, проживающих в городах Приднестровья в 2004 г.

	ПМР (всего)	Тирасполь	Бендеры	Григориополь	Дубоссары	Каменка	Рыбница	Слободзея
Всего жителей	2071	723	286	327	63	26	150	496
Из них немцев	0,37%	0,45%	0,27%	0,68%	0,17%	0,10%	0,18%	0,51%

А по итогам переписи 2015 года в Приднестровье было зарегистрировано 1400 человек немецкой национальности(или 0,3% от всего населения Приднестровья) [3].

С 2004 г. по 2015 г. население Приднестровья сократилось на 79,682 тысячи человек или на 14,3%.Основными причинами являются: естественная

убыль населения, старение и большой миграционный отток. В результате значительно сократилось немецкое население[4].

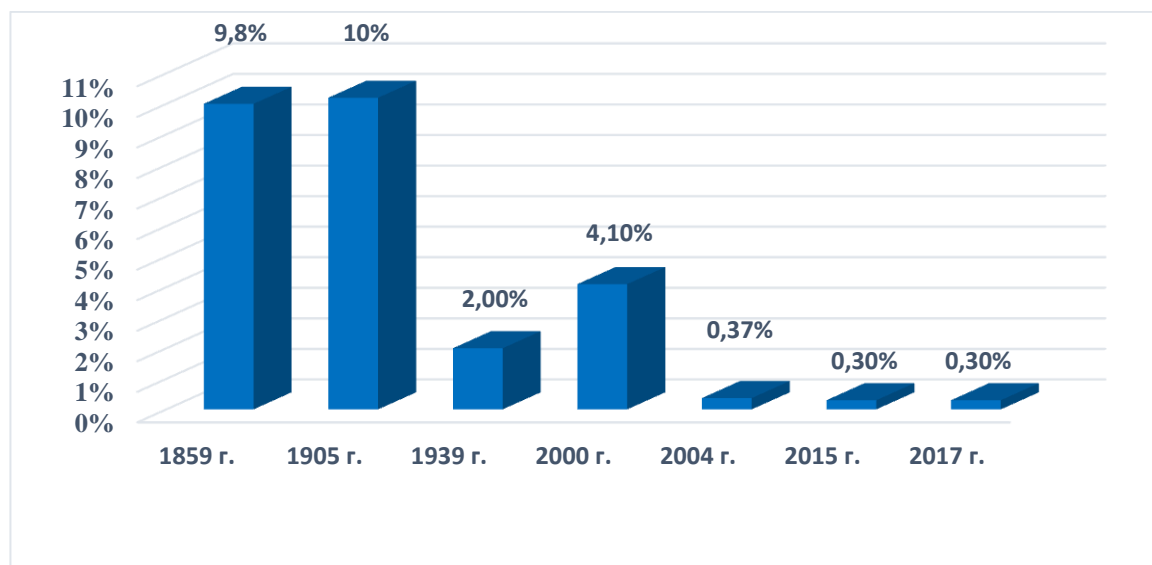


Рис. 3. Динамика передвижения немцев в Приднестровье с 1859 г.

Таким образом, Приднестровье, как российская территория – это земля, которая, согласно социально-правовому статусу колонистов в России от 24 декабря 1751 г. была заселена переселенцами из германских земель.

Первые германские переселенцы поселились в Тираспольском уезде – Глюксталь (Глинное, 1805 г.), Нейдорф (Караманово, 1809 г.), Бергдорф (Колосово), где проживали 4 680 человек.

К концу XVIII столетия их число увеличилось до 8 550 человек. Максимальное количество немецкого населения достигло в 1905 году - 28 951 человек, минимальное (1400 чел.) - зарегистрировано с 2015 по 2017 гг.

Исследование переселенцев из Германии на территории Приднестровья продолжается.

Использованная литература

1. Старостин Б.А. Плиний Старший и его "Естественная история" [к книге IV] // Вопросы истории естествознания и техники. № 3. Москва, 2007.
2. <https://lektsii.org/3-24840.html>
3. <https://ru.wikipedia.org/wiki/>
4. <https://ria.ru/20160513/1432571354.html>
5. <http://www.wiki-wiki.ru/wp/index.php/>

6. <http://paleogeo.org/human.html#bayraki>
7. <https://www.bibliofond.ru/view.aspx?id=562325>